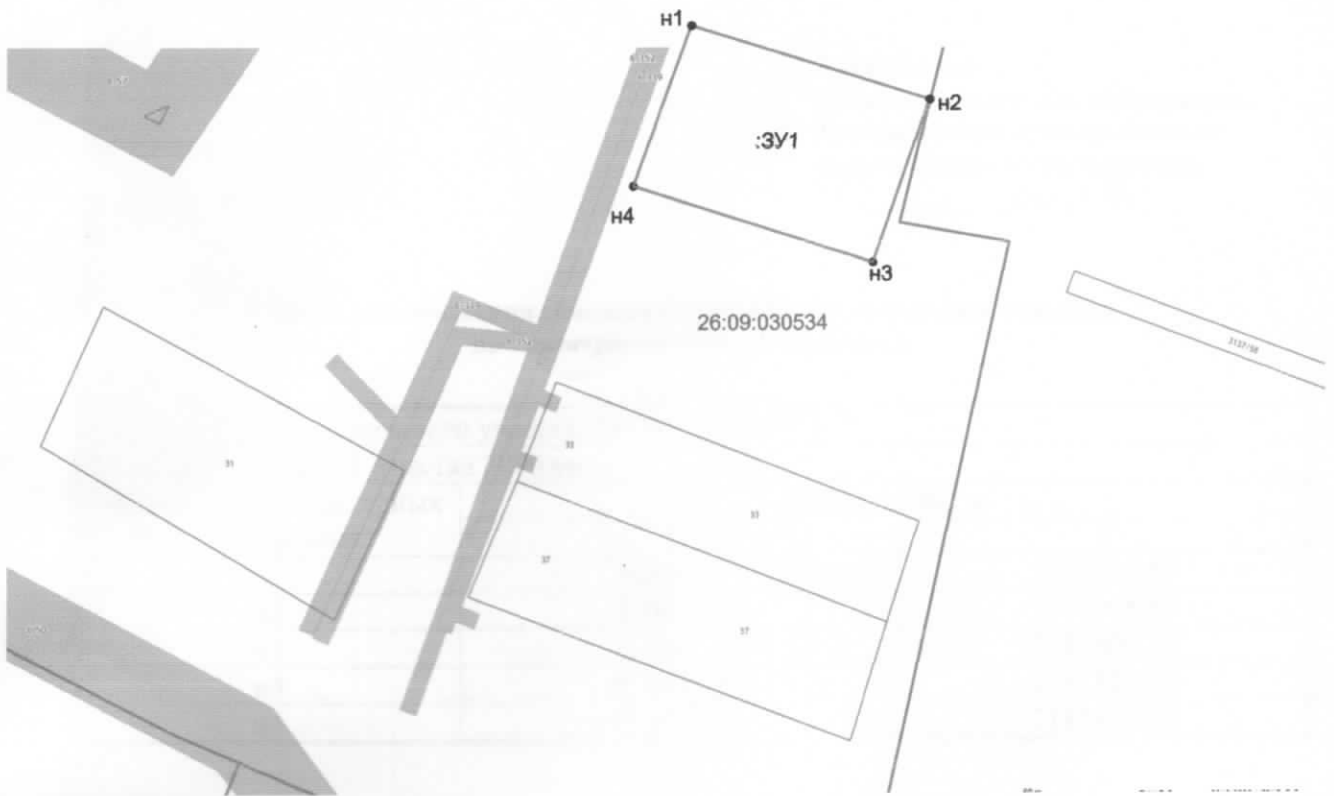


Утверждена:  
постановлением администрации  
Туркменского муниципального  
округа Ставропольского края  
от \_\_\_\_\_ 202\_г. № \_\_\_\_

**Схема расположения земельного участка или земельных участков  
на кадастровом плане территории**

Условный номер земельного участка: 26:09:030534:3У1		
Площадь земельного участка 3000 кв.м.		
Обозначение характерных точек границ	Координаты, м	
	X	Y
н1	528444,13	2181845,57
н2	528423,38	2181908,35
н3	528380,83	2181892,74
н4	528401,98	2181829,50
н1	528444,13	2181845,57








Масштаб 1:2000



Масштаб 1:10000

Условные обозначения:

Система координат: СК-26 от СК-95 (Зона 2)

-  - существующая часть границы, имеющиеся в ГКН сведения о которой достаточны для определения ее местоположения
-  - вновь образованная часть границы, сведения о которой достаточны для определения ее местоположения
-  - характерная точка границы, сведения о которой позволяют однозначно определить ее положение на местности
-  - обозначение характерных точек границ
-  - условный номер земельного участка